

**INFORME DE MONITOREO DE MEDIOS\***

Fecha: 31/05/2024

Semanan°22

Coordinación de Vigilancia Epidemiológica

\*Vigilancia basada en eventos de interés epidemiológico mediante el monitoreo de medios abiertos de comunicación locales y nacionales.

**Reporte de eventos:**

Amenaza	Tema	Medio	Fecha	Resumen	Liga	Prioridad	Verificación
Biológico	Ayuda para dejar el tabaquismo	El Sol de Cuernavaca	30 mayo 2024	Si necesitas ayuda para alejarte del <b>tabaquismo</b> , el Centro de Atención del Tabaquismo en Cuernavaca ofrece <b>servicios profesionales gratuitos</b> para <b>personas de cualquier edad</b> que tienen un problema de <b>adicción</b> .	<a href="https://www.elsoldecuernavaca.com.mx/doble-via/quieres-dejar-de-fumar-recibe-ayuda-gratuita-en-el-centro-de-tabaquismo-12004270.html">https://www.elsoldecuernavaca.com.mx/doble-via/quieres-dejar-de-fumar-recibe-ayuda-gratuita-en-el-centro-de-tabaquismo-12004270.html</a>	Bajo	Ratificado
Apagón	El Polvorín se queda sin luz	El Sol de Cuernavaca	30 mayo 2024	<b>Vecinos de la colonia El Polvorín de Cuernavaca bloquearon la avenida Estado de Puebla</b> para exigir el restablecimiento de la energía eléctrica en sus hogares y negocios.	<a href="https://www.elsoldecuernavaca.com.mx/loca/vecinos-de-el-polvorin-se-quedan-sin-luz-por-mas-48-horas-12007182.html">https://www.elsoldecuernavaca.com.mx/loca/vecinos-de-el-polvorin-se-quedan-sin-luz-por-mas-48-horas-12007182.html</a>	Bajo	Ratificado
Biológico	Ultimo día de vacunación en Cuernavaca	El Sol de Cuernavaca	31 mayo 2024	Las vacunas disponibles son: <b>Triple viral (SRP)</b> ; <b>doble viral (SR)</b> , <b>Hexavalente</b> y contra el <b>Virus del Papiloma Humano</b> . Además de contra el <b>COVID</b> , <b>influenza</b> y <b>tétanos</b> , para tener un mejor control o registro, <b>recuerda acudir con la cartilla nacional de salud</b> .	<a href="https://www.elsoldecuernavaca.com.mx/loca/ultimo-dia-de-vacunacion-en-cuernavaca-y-jiutepec-12005345.html">https://www.elsoldecuernavaca.com.mx/loca/ultimo-dia-de-vacunacion-en-cuernavaca-y-jiutepec-12005345.html</a>	Bajo	Ratificado
Sequía	Esperan presas retomen sus niveles a partir de junio	Diario de Morelos	30 mayo 2024	Los meses de junio, agosto y septiembre son los más esperanzadores para que las presas de Morelos se puedan recuperar, ya que de lo contrario podría denominarse sequía prolongada por el resto del año 2024, aseguró la Comisión Estatal del Agua (Ceagua).	<a href="https://www.diariodemorelos.com/noticias/conf-que-presas-de-morelos-retomen-su-nivel-partir-de-junio">https://www.diariodemorelos.com/noticias/conf-que-presas-de-morelos-retomen-su-nivel-partir-de-junio</a>	Bajo	Ratificado
Biológico	Atienden desabasto de agua en Yecapixtla	La Unión	31 mayo 2024	Habitantes de la cabecera municipal resultaron afectados en el abasto de agua potable debido a las fugas causadas por la ruptura de algunas tuberías, por lo que el Sistema de Agua Potable (SAP) dio a conocer que se trabaja en la solución de los desperfectos para resolver el problema a la brevedad posible.	<a href="https://www.launion.com.mx/morelos/cuautila/noticias/251001-atienden-desabasto-de-agua-potable-en-yecapixtla-por-danos-en-tuberias.html">https://www.launion.com.mx/morelos/cuautila/noticias/251001-atienden-desabasto-de-agua-potable-en-yecapixtla-por-danos-en-tuberias.html</a>	Bajo	Ratificado
Social	Ley seca en Cuautla para evitar disturbios	La Unión	31 mayo 2024	En acatamiento al acuerdo 6313, publicado por el gobierno del estado en el Periódico Oficial "Tierra y Libertad" de fecha 27 de mayo de mayo de 2024, el Ayuntamiento de este lugar confirmó la suspensión de la venta de bebidas alcohólicas en los establecimientos comerciales.	<a href="https://www.launion.com.mx/morelos/cuautila/noticias/250999-confirman-ley-seca-en-cuautila-durante-la-jornada-electoral.html">https://www.launion.com.mx/morelos/cuautila/noticias/250999-confirman-ley-seca-en-cuautila-durante-la-jornada-electoral.html</a>	Bajo	Ratificado
Biológico	Aumento de contagios de dengue casi un 20%	La Jornada	31 mayo 2024	El aumento más grande en casos de dengue se dio en el municipio de Temoac, que se mantiene como el de mayor incidencia en el estado. Durante la semana epidemiológica 21, de acuerdo con los datos del Sistema Especial de Vigilancia Epidemiológica de Dengue, que detectó un incremento superior al 100% en esa demarcación, de 15 a 37 casos.	<a href="https://www.lajornadamorelos.mx/sociedad/aumentan-contagios-de-dengue-casi-20-por-ciento-en-una-semana/">https://www.lajornadamorelos.mx/sociedad/aumentan-contagios-de-dengue-casi-20-por-ciento-en-una-semana/</a>	Bajo	Ratificado
Social	Allada reclusa sin vida en penal de Coatlán del Río	La Crónica	31 mayo 2024	Fue localizada sin vida una reclusa del Penal Federal de Máxima Seguridad de Michapa, ubicado en el municipio de Coatlán del Río, durante la tarde del jueves.	<a href="https://lacronicademorelos.com/otra-reclusa-del-penal-femenil-federal-de-coatlan-del-rio-fue-localizada-sin-vida-este-jueves/">https://lacronicademorelos.com/otra-reclusa-del-penal-femenil-federal-de-coatlan-del-rio-fue-localizada-sin-vida-este-jueves/</a>	Bajo	Ratificado



<http://ssm.gob.mx>



Servicios de Salud Morelos



@MorelosSalud

Callejón Borda N°3 Col. Centro C.P. 62000  
Teléfono (777) 312 62 31 / 314 33 36 ext. 222

**Calle Gómez Azcárate No. 205, Col. Lomas de la Selva  
C.P. 62270, Cuernavaca, Morelos. Tel.: 777 102 25 56**

Amenaza	Tema	Medio	Fecha	Resumen	Liga	Prioridad	Verificación
Biológico	Prevención de ETV	La crónica	31 mayo 2024	Ante la presencia de lluvias esporádicas, Servicios de Salud de Morelos (SSM) reiteró a la población la importancia de intensificar acciones de lavar, tapar, voltear y tirar objetos que acumulen agua en patios, jardines y azoteas de hogares para combatir criaderos de mosquitos transmisores del dengue, zika y chikungunya.	<a href="https://lacronicademos.com/limpieza-exhaustiva-en-el-hogar-para-eliminar-criaderos-accion-efectiva-contra-el-dengue-zika-y-chikungunya/">https://lacronicademos.com/limpieza-exhaustiva-en-el-hogar-para-eliminar-criaderos-accion-efectiva-contra-el-dengue-zika-y-chikungunya/</a>	Bajo	Ratificado
Biológico	Prevención de tabaquismo	La crónica	31 mayo 2024	En el Día Mundial sin Tabaco, que se conmemora este viernes 31 de mayo, Servicios de Salud de Morelos (SSM) indicó que se mantiene activo el Centro de Atención del Tabaquismo (CAT), el cual, brinda ayuda profesional y gratuita para evitar el consumo del cigarro.	<a href="https://lacronicademos.com/mantiene-ssm-operativo-el-centro-de-atencion-del-tabaquismo/">https://lacronicademos.com/mantiene-ssm-operativo-el-centro-de-atencion-del-tabaquismo/</a>	Bajo	Ratificado
Biológico	Distribución de medicamentos	El Universal	31 mayo 2024	Desde ayer y hasta el 31 de mayo, las autoridades de la Secretaría de Salud (Ssa), el IMSS, el OPD IMSS-Bienestar, Birmex y las secretarías de Salud de los 23 estados que han firmado convenio para federalizar los servicios de salud analizarán el abasto de medicamentos y su distribución, los procesos administrativos y los servicios médicos integrales.	<a href="https://www.eluniversal.com.mx/nacion/analiza-salud-distribucion-de-medicamentos/">https://www.eluniversal.com.mx/nacion/analiza-salud-distribucion-de-medicamentos/</a>	Bajo	Ratificado



<http://ssm.gob.mx>



Servicios de Salud Morelos



@MorelosSalud

Callejón Borda N°3 Col. Centro C.P. 62000  
Teléfono (777) 312 62 31 / 314 33 36 ext. 222

**Calle Gómez Azcárate No. 205, Col. Lomas de la Selva  
C.P. 62270, Cuernavaca, Morelos. Tel.: 777 102 25 56**

## INFORME DE RIESGOS METEOROLÓGICOS

Fecha: 31/05/2024

Semananº22

Coordinación de Vigilancia Epidemiológica

**Fuente:** Servicio Meteorológico Nacional de México, CONAGUA. <https://proteccioncivil.morelos.gob.mx/>

### PREVALECE TEMPERATURAS EXTREMADAMENTE CALUROSAS EN EL PAÍS; ASÍ COMO POSIBLES TORBELLINOS O TORNADOS EN COAHUILA, NUEVO LEÓN Y TAMAULIPAS

Este viernes, la **circulación anticiclónica** posicionada en niveles medios de la atmósfera mantendrá la **tercera onda de calor** sobre la República Mexicana, con temperaturas superiores a los 45 °C en Sinaloa, Zacatecas, Michoacán, Nuevo León, Tamaulipas, San Luis Potosí, Morelos, Guerrero, Oaxaca, Chiapas, Veracruz, Tabasco y Campeche.

Asimismo, la interacción entre una **línea seca** sobre el norte del país, aunada al ingreso de humedad del Golfo de México e **inestabilidad en niveles altos** de la atmósfera, provocarán intervalos de chubascos acompañados con descargas eléctricas y posible caída de granizo (de diferente tamaño) en el noreste del territorio nacional, además de vientos fuertes a muy fuertes con posible **formación de torbellinos o tornados** en Coahuila, Nuevo León y Tamaulipas.

Por otra parte, **canales de baja presión** en el interior del territorio mexicano y la entrada de aire cálido y húmedo de ambos océanos, producirán lluvias con chubascos, descargas eléctricas y posible caída de granizo en el norte, occidente, centro y sur del país, además de vientos fuertes con **posible formación de torbellinos** en Zacatecas, Aguascalientes y Jalisco. Finalmente, la **onda tropical No. 1** avanzará lentamente sobre el sureste mexicano y, asociada con una **zona de baja presión con probabilidad de desarrollo ciclónico**, mantendrá las condiciones para chubascos y lluvias fuertes con descargas eléctricas en esa región.

**Las lluvias fuertes podrían acompañarse con descargas eléctricas y caída de granizo, así como generar encharcamientos,**

#### Lluvias aisladas (0.1 a 5 mm):


Ciudad de México, Colima, Querétaro, Hidalgo y **Morelos**.

#### Temperaturas máximas superiores a 45 °C:

**Morelos**, Guerrero, Oaxaca.

#### Pronóstico en región Mesa Central:

**Cielo medio nublado a nublado con lluvias aisladas y posibles descargas eléctricas** en Guanajuato, Querétaro, Hidalgo y **Morelos**. Sin lluvia en el resto de la región. Por la mañana, ambiente fresco a templado. Durante la tarde, **ambiente caluroso y extremadamente caluroso en** Guanajuato, Querétaro (norte), Hidalgo (norte), Puebla (norte y suroeste) y **Morelos**. Viento de dirección variable de 10 a 25 km/h con rachas de 40 a 60 km/h y posibles tolvaneras en Tlaxcala y Puebla; así como rachas de viento de hasta 40 km/h en el resto de la región.



### Recomendaciones de Protección Civil

#### TEMPERATURAS ALTAS:

- Extremar precaución ante temperaturas altas, dar especial atención a **personas enfermas y de la tercera edad, niños e indigentes**.
- Mantenerse fresco e hidratado, tomar **abundantes líquidos**.
- No exponerse por **tiempos prolongados a los rayos solares** para evitar insolación y golpes de calor.
- Utilizar **ropa y calzado ligero para esta temporada**, de preferencia en colores claros, para evitar que aumente la temperatura corporal e incluso se presente un "golpe de calor".
- **Mantener informada a la población.**

### Nivel de riesgo alto

**Existe riesgo meteorológico para la población en general, en especial población de alta vulnerabilidad, pudiendo generar deshidratación, golpes de calor, insolación o quemaduras por efectos de radiación solar.**



<http://ssm.gob.mx>



Servicios de Salud Morelos



@MorelosSalud

Callejón Borda N°3 Col. Centro C.P. 62000  
Teléfono (777) 312 62 31 / 314 33 36 ext. 222

**Calle Gómez Azcárate No. 205, Col. Lomas de la Selva  
C.P. 62270, Cuernavaca, Morelos. Tel.: 777 102 25 56**

## INFORME DE MONITOREO VOLCÁNICO Y SISMOLÓGICO


Fecha: 31/05/2024

Semana N°22

Coordinación de Vigilancia Epidemiológica

**Fuente:** Servicio Sismológico Nacional, UNAM. / Centro nacional de Prevención de Desastres (CENAPRED)-SEGOB, SENEAM-SCT y NOAA.

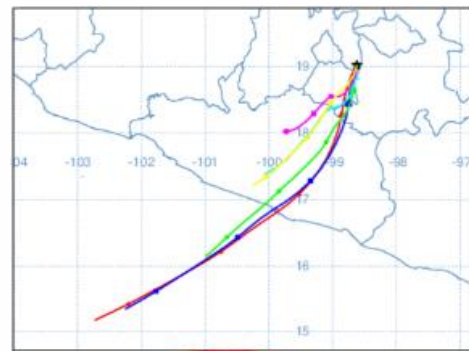
En las últimas 24 horas, mediante los sistemas de **monitoreo del volcán Popocatepetl**, se detectaron nueve exhalaciones, acompañadas de vapor de agua, gases volcánicos y ligeras cantidades de ceniza. Además se identificaron **33 minutos de temblor** de alta frecuencia y baja muy baja amplitud y **un sismo vulcanotectónico** a las 08:36 h con una magnitud de 1.5. Durante la mañana y **al momento de este reporte se observa una emisión continua de vapor de agua y gases volcánicos, con dispersión hacia el sur (S).**

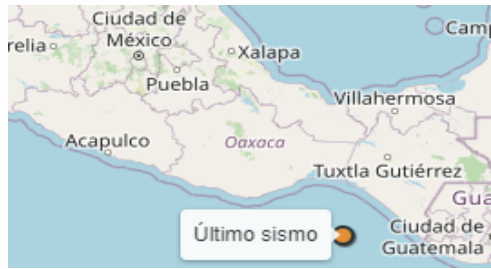
NIVEL DE ALERTA		AMARILLO-FASE 2	RECOMENDACIONES PARA LA FASE AMARILLO FASE 2
		<p><b>El volcán presenta incremento en su actividad, con explosiones esporádicas:</b></p> <ul style="list-style-type: none"> <li>Pluma continúa de vapor de agua y gas.</li> <li>Caída de ceniza leves a moderadas en poblaciones cercanas.</li> <li>Lanzamiento de fragmentos incandescentes y posibilidad de flujos piroclásticos de corto alcance asociado a las explosiones.</li> <li>Crecimiento y destrucción de domos de lava.</li> <li>Flujos de lodo o escombros de corto alcance.</li> </ul>	<ol style="list-style-type: none"> <li>Continuar con el <b>radio de seguridad de 12 km</b>, por lo que la <b>permanencia</b> en esa área <b>no está permitida</b>.</li> <li>Controlar el tránsito entre Santiago Xalitzintla y San Pedro Nexapa, vía Paso de Cortés.</li> <li>A las autoridades de <b>Protección Civil</b>, <b>mantener sus procedimientos preventivos</b>, de acuerdo con sus planes operativos.</li> <li>A la <b>población</b> se le recomienda <b>eleva la atención a los avisos de las autoridades de su localidad</b> y se exhorta a no acercarse al volcán, y mucho menos al cráter.</li> <li><b>Mantenerse fuera de cañadas ante posibles flujos de lodo</b>, principalmente en temporada de lluvias.</li> </ol>

### PRONOSTICO DE CAIDA DE CENIZA

En caso de una exhalación de ceniza volcánica, el pronóstico de trayectoria hacia el sur, cambiando al sur-suroeste (simulando exhalación cada hora en las próximas 6 horas), a su paso por la zona oeste y suroeste del estado de Puebla; **zona noreste, este, sureste y sur del estado de Morelos**; zona noreste, centro-este y sur del estado de Guerrero y una sobre el Océano Pacífico, para las **primeras 12 horas de pronóstico** (de las 14:00 a las 02:00 hora local). Posteriormente, para las **últimas 12 horas de pronóstico** (de las 02:00 a las 14:00 hora local del día siguiente), **las trayectorias continuarían sobre la zona sur del estado de Morelos**, zona noreste, centro y sur del estado de Guerrero y Océano Pacífico.

**SIN PRONOSTICO DE CAIDA DE CENIZA PARA EL ESTADO**



SISMOS	<p>Se registró sismo de magnitud de <b>4.1 grados</b> Richter, a las 00:43:21 hrs con localización del epicentro a 154 km al suroeste de Pijijiapan, Chiapas.</p> <p><b>NO PERCIBIDO EN EL ESTADO DE MORELOS.</b></p>	 <p>Último sismo</p>
	<h3>REPORTE DE DAÑOS A LA POBLACION</h3>	
PROTECCIÓN CIVIL	Sin reporte de daños a la población ni a la infraestructura en salud.	



<http://ssm.gob.mx>



Servicios de Salud Morelos



@MorelosSalud

Callejón Borda N°3 Col. Centro C.P. 62000  
Teléfono (777) 312 62 31 / 314 33 36 ext. 222

**Calle Gómez Azcárate No. 205, Col. Lomas de la Selva  
C.P. 62270, Cuernavaca, Morelos. Tel.: 777 102 25 56**

**INFORME DE MONITOREO DE TEMPERATURAS Y CALIDAD DEL AIRE**

Fecha: 31/05/2024

Semana N°22

Coordinación de Vigilancia Epidemiológica

Fuente: Comisión Estatal de Agua (CEAGUA)

**PRONOSTICO DE TEMPERATURAS POR  
MUNICIPIO**

Municipio	Min.	Max.	Municipio	Min.	Max.
Amacuzac	23°	40°	Tepalcingo	21°	38°
Cuautla	21°	35°	Ayala	21°	39°
Jiutepec	20°	36°	Huitzilac	11°	26°
Temixco	21°	38°	Tepoztlán	17°	35°
Tlaltizapan	21°	39°	Zacualpan	17°	33°
Axochiapan	22°	39°	Tlaquitenango	22°	43°
Cuernavaca	20°	35°	Puente de Ixtla	22°	41°
Jojutla	23°	39°			

**TEMPERATURAS MÁXIMAS Y MÍNIMAS,  
ULTIMAS 24 HRS**

**Minimas**

Huitzilac	11° 26°
Tetela del Volcán	15° 28°
Totolapan	17° 31°
Ocuituco	17° 31°

**Máximas**

Tlaquitenango	22° 43°
Jojutla	23° 39°
Axochiapan	22° 39°
Zacatepec	24° 39°

**CALIDAD DEL AIRE**

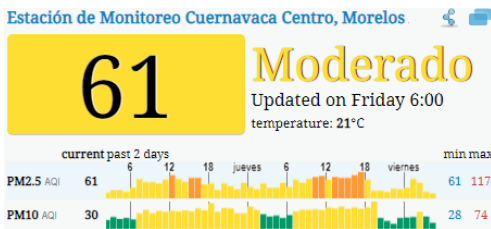
**ÍNDICE AIRE Y SALUD**

**NIVEL DE RIESGO ASOCIADO**

**RECOMENDACIONES**

**GRUPOS  
SENSIBLES**

**PARA TODA  
LA  
POBLACIÓN**



**Moderado**

**Las personas sensibles pueden experimentar síntomas respiratorios (asmáticos), posible agravamiento de enfermedad pulmonar y cardiaca en personas con enfermedad cardiopulmonar y adultos mayores.**

**Considera reducir las actividades físicas vigorosas al aire libre.**

**Disfruta las actividades al aire libre.**



<http://ssm.gob.mx>



Servicios de Salud Morelos



@MorelosSalud

Callejón Borda N°3 Col. Centro C.P. 62000  
Teléfono (777) 312 62 31 / 314 33 36 ext. 222

**Calle Gómez Azcárate No. 205, Col. Lomas de la Selva  
C.P. 62270, Cuernavaca, Morelos. Tel.: 777 102 25 56**



## INFORME DE MONITOREO EPIDEMIOLÓGICO

Fecha: 31/05/2024

Semanan°22

Coordinación de Vigilancia Epidemiológica

**Fuente:** Jurisdicciones Sanitarias del estado de Morelos.

### JURISDICCION SANITARIA I:

- ☞ AL MOMENTO DE ESTE REPORTE Y COMO PARTE DEL SEGUIMIENTO A LOS CASOS DE IMPORTANCIA EPIDEMIOLOGICA **LA UIES ESTATAL NO HA RECIBIDO INFORME DE EVENTOS EXTRAORDINARIOS DE NOTIFICACION INMEDIATA** POR PARTE DE LA JURISDICCION SANITARIA DE:
- **TEMPERATURAS NATURALES EXTREMAS**

### JURISDICCION SANITARIA II:

- ☞ AL MOMENTO DE ESTE REPORTE Y COMO PARTE DEL SEGUIMIENTO A LOS CASOS DE IMPORTANCIA EPIDEMIOLOGICA **LA UIES ESTATAL NO HA RECIBIDO INFORME DE EVENTOS EXTRAORDINARIOS DE NOTIFICACION INMEDIATA** POR PARTE DE LA JURISDICCION SANITARIA DE:
- **TEMPERATURAS NATURALES EXTREMAS**

### JURISDICCION SANITARIA III:

- ☞ AL MOMENTO DE ESTE REPORTE Y COMO PARTE DEL SEGUIMIENTO A LOS CASOS DE IMPORTANCIA EPIDEMIOLOGICA **LA UIES ESTATAL NO HA RECIBIDO INFORME DE EVENTOS EXTRAORDINARIOS DE NOTIFICACION INMEDIATA** POR PARTE DE LA JURISDICCION SANITARIA DE:
- **TEMPERATURAS NATURALES EXTREMAS**



<http://ssm.gob.mx>



Servicios de Salud Morelos



@MorelosSalud

Callejón Borda N°3 Col. Centro C.P. 62000  
Teléfono (777) 312 62 31 / 314 33 36 ext. 222

**Calle Gómez Azcárate No. 205, Col. Lomas de la Selva  
C.P. 62270, Cuernavaca, Morelos. Tel.: 777 102 25 56**